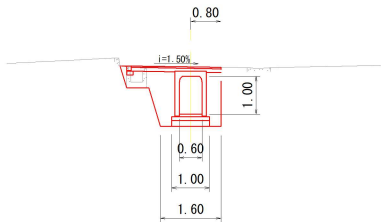


横断図(2) S=1:100

NO. 13

D =260.000  
GH= 62.02  
FH=60.763

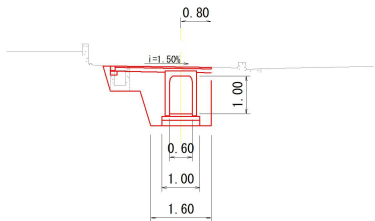


NO. 13土工

工種	記号	数量
床掘	14K	2.8
盛土	BV7	1.7
床均し	T1	1.0
舗装	As	2.4
取壊し	AsB	2.0
	ConB	---

NO. 14+18. 180

D =298.180  
GH= 61.83  
FH=60.587

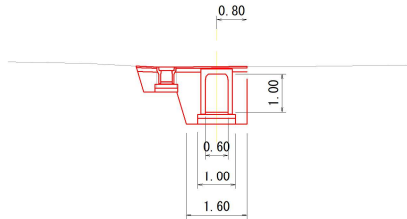


NO. 14+18. 18土工

工種	記号	数量
床掘	14K	3.0
盛土	BV7	1.8
床均し	T1	1.0
舗装	As	2.5
取壊し	AsB	2.2
	ConB	---

IP. 13-2 (NO. 12+10. 849)

D =250.849  
GH= 62.01  
FH=60.805

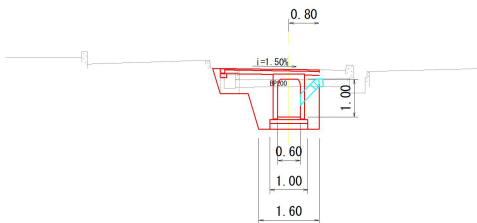


IP13-2土工

工種	記号	数量
床掘	14K	3.0
盛土	BV7	1.5
床均し	T1	1.6
舗装	As	2.4
取壊し	AsB	2.4
	ConB	---

NO. 14

D =280.000  
GH= 61.93  
FH=60.671



NO. 14土工

工種	記号	数量
床掘	14K	3.0
盛土	BV7	1.6
床均し	T1	1.0
舗装	As	2.5
取壊し	AsB	2.1
	ConB	---

実施図

高知県 越知町			
工事種別	農補 第1号 築池地区 築池防災対策工事		
図面名称	横断図(2)	縮尺	S=1:100
路線河川名	町道築尾1号線ほか		
工事箇所	高知県 高岡郡 越知町 築尾		
		図面 番号	5 12